

COMUNE DI BISACCIA
Provincia di Avellino

LAVORI DI RIQUALIFICAZIONE DELLA SPS
DI BISACCIA (AV)

Progettazione definitiva/esecutiva

Ente Appaltante:

Azienda Sanitaria Locale Avellino

Via degli Imbimbo 10/12 - 83100 Avellino

Il Progettista:

R.T.P.
Arch. Carmine Coglian
A.T. Advanced Technologies srl
Geom. Rocco Santamaria
Arch. Milena Rinaldo

Il R.U.P.:

Arch. Marina Abbondandolo

Sezione:

INQUADRAMENTO

Tavola:

INQ02

Layout tavola: Progettazione esecutiva

Nome cartella: _SPS Bisaccia

Data: Novembre 2021

Elaborato:

- Stralcio PRG

Visto:

COMUNE DI

BISACCIA

(Provincia di AVELLINO)

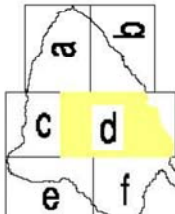
PIANO REGOLATORE GENERALE

(L. n° 1150 del 17.08.42 e succ. mod. ed int. - L.R. n° 14 del 20.03.82 e succ. mod. ed int.)

APPROVATO CON DELIBERA DI G.E. n° 159 del 20/07/2006
Comunità Montana "Alta Irpinia"

Adeguato ai pareri degli Organi tutori:

- Parere Autorità di Bacino della Puglia prot. n° 1090 del 13/04/2005
- Parere Soprintendenza Archeologica di Salerno prot. n° 1020/10M del 30/05/2005
- Nota dell'Autorità di Bacino della Puglia acquisita al prot. com. n° 213 del 13/01/2006 e aggiornato al PAI approvato
- Parere CTR Sez. Prov. di AV n° 5778 del 26/05/2006

territorio comunale 1:5000	elaborato serie "P" - Progetto	sigla	numero
	ZONIZZAZIONE GENERALE	P1.d	18

collaboratori: arch. PIERFRANCESCO ROSSI - arch. PAOLA D'ONOFRIO - GERARDO PARZIALE

progetto:

DOMENICO MARIO MACINA
 (architetto - Responsabile U.T.C.)

PIO CASTIELLO
 (architetto)

Aggiornamento Settembre 2006

LEGENDA



Confini Comunali



Limite Piano di Recupero approvato (ex Legge 219/81 e succ. mod. int.)



Zona A - Conservazione del Centro Storico (art. 2 D.L. 1444/68)



Zona A1 - Nucleo antico (Borgo Masseria Sabato)




Zona B1 - Di riqualificazione



Zona B2 - Ristrutturazione e/o completamento



Zona B3 - Completamento marginale




Zona D1 - Produttiva consolidata



Zona D2 - Produttiva già programmata



Zona D3 - Produttiva di nuova programmazione




Zona D4 - Commerciale



Zona EO - Agricola ordinaria



Zona ES - Agricola di salvaguardia periurbana




Zona F1 - Attrezzature comunali pubbliche e di uso pubblico




Zona F2 - Attrezzature di interesse sociale e territoriale



Zona F3 - Attrezzature religiose (L.R. 5/3/1990 n° 9)



Zona F4 - Attrezzature cimiteriali



Zona F5 - Attrezzature eco-ambientali (depuratori, serbatoi ecc...)



Zona P1- Parco urbano

(*)



Zona P2- Parco archeologico



Zona RA - Aree di riqualificazione e bonifica ambientale



Zona V1 - Verde di tutela ambientale



Fascia di rispetto fluviale (Dlgs 490/99)



Fascia di rispetto cimiteriale (L.R. 14/82)

